






Objekti na parceli br. 640/1				
Br	Opis objekta	Opis objekta	Stanoviti	Površina
1		Zgrade poljoprivredne	P = 0	1322 m ²
2		Zgrade poljoprivredne	P = 0	648 m ²
3		Zgrade poljoprivredne	P = 0	235 m ²
4		Zgrade poljoprivredne	P = 0	241 m ²
5		Zgrade poljoprivredne	P = 0	352 m ²
6		Zgrade poljoprivredne	P = 0	178 m ²
7		Zgrade poljoprivredne	P = 0	12 m ²
8		Zgrade poljoprivredne	P = 0	232 m ²
9		Zgrade poljoprivredne	P = 0	35 m ²
10		Zgrade poljoprivredne	P = 0	48 m ²
11	Prometna zgrada - kolonada		P = 0	58 m ²
12	Prometna zgrada - zgrada za pogon		P = 0	12 m ²
13	Prometna zgrada - omlazna		P = 0	1 m ²
Neovršeni objekti na parceli br. 640/1				
14		Zgrade poljoprivredne	P = 0	684 m ²
15	Nadzemna sklopa mehanizacija		P = 0	1013,5 m ²
16	Prometna zgrada		P = 0	274 m ²
20		Zgrade poljoprivredne	P = 0	286,95 m ²
21		Zgrade poljoprivredne	P = 0	273,94 m ²
Novi objekti na parceli br. 640/1				
		Kaptonirani u aktivni bazen	P = 0	5096 m ²
		Saborne terase - 2 kornata	P = 0	36 m ²
17		Objekat za skladištenje raznoraznih stvari	P = 0	54,90 m ²
			Objekti ukupno	3.935,95 m²


Novi objekti na parceli br. 640/1			
	Kompostirna sa sobnim kanalima	P + 0	5056 m ²
	Sabini bazeni - 2 komada	P + 0	36 m ²
17	Objekat za smeštaj rezervnih delova i zlatu	P + 0	54,00 m ²
Objekti ukupno			9.939,50 m ²

Legenda:


 Označa postojeh postroja


 Granica postroja odmahovnog postroja


 Granica postroja odmahovnog postroja


 Granica zahvatnog područja za koju se vrši uređivanje zahvatnog područja


 Regulatorna linija


 Gradnja linija


 Apozitivna vodoravna linija


 Postojeh mehanizma


 Kacije na kompleksu


 Željezničarska linija


 Postojeh otvora


 Postojeh postroja (komplicirano - asfal)


 Sadržaj postroja (komplicirano - asfal)


 Ploha, staza od otvora - asfal


 Parking mesto od otvora - beton


 Kacije koja se otvori u kombinaciji

 Legura za otvore vode


 Kompozitna na odvođenju kanalizacije

 Plat postroja kompozitna

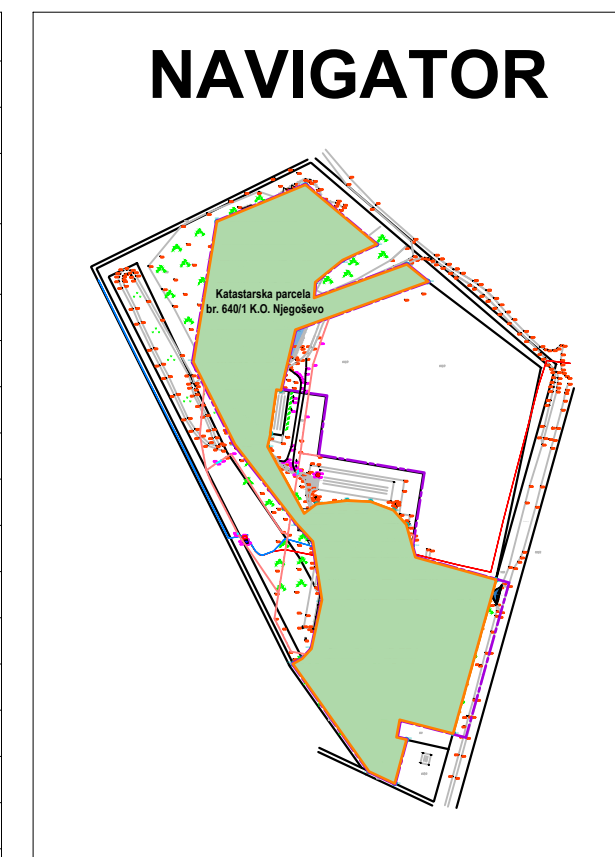
 Sadržaj postroja - 2 komada

 Ploha postroja od otvora - beton

 Zračna postroja u otvora kompleksa

 Uređivanje na parcelu

Br. taksy	Koordinate mrežna taksy tak, parove broj 4411 K. Njegovno	
6460	7403211 690	50700710 X
6461	7403211 690	50700710 X
6461	7403202 150	50700606 X
6462	7403202 150	50700606 X
6463	7403235 550	50700343 X
6464	7403220 340	50704112 X
6465	7403220 340	50704112 X
6466	7403289 120	50704290 X
6467	7403313 230	50704126 X
6468	7403313 140	50703785 X
6472	7403378 210	50703785 X
6473	7403371 820	50703087 X
6474	7403371 820	50703087 X
6475	7403389 120	50702635 X
6476	7403389 120	50702635 X
6477	7403389 120	50702635 X
6480	7403391 260	50701878 X
6481	7403391 260	50701878 X
6482	7403391 260	50701878 X
6483	7403391 260	50701878 X
6484	7403391 260	50701878 X
6485	7403391 260	50701878 X
6487	7403391 190	50700571 X
6488	7403391 190	50700571 X
6489	7403391 190	50700571 X
6490	7403391 190	50700571 X
6491	7403391 190	50700571 X
6492	7403391 190	50700571 X
6493	7403391 190	50700571 X
6494	7403391 190	50700571 X
6495	7403391 190	50700571 X
6496	7403391 190	50700571 X
6497	7403391 190	50700571 X
6498	7403391 190	50700571 X
6499	7403391 190	50700571 X
6500	7403391 190	50700571 X
6501	7403391 190	50700571 X
6502	7403391 190	50700571 X
6503	7403391 190	50700571 X
6504	7403391 190	50700571 X
6505	7403391 190	50700571 X
6506	7403391 190	50700571 X
6507	7403391 190	50700571 X
6508	7403391 190	50700571 X
6509	7403391 190	50700571 X
6510	7403391 190	50700571 X
6511	7403391 190	50700571 X
6512	7403391 190	50700571 X
6513	7403391 190	50700571 X
6514	7403391 190	50700571 X
6515	7403391 190	50700571 X
6516	7403391 190	50700571 X
6517	7403391 190	50700571 X
6518	7403391 190	50700571 X
6519	7403391 190	50700571 X
6520	7403391 190	50700571 X
6521	7403391 190	50700571 X
6522	7403391 190	50700571 X
6523	7403391 190	50700571 X
6524	7403391 190	50700571 X
6525	7403391 190	50700571 X
6526	7403391 190	50700571 X
6527	7403391 190	50700571 X
6528	7403391 190	50700571 X
6529	7403391 190	50700571 X
6530	7403391 190	50700571 X
6531	7403391 190	50700571 X
6532	7403391 190	50700571 X
6533	7403391 190	50700571 X
6534	7403391 190	50700571 X
6535	7403391 190	50700571 X
6536	7403391 190	50700571 X
6537	7403391 190	50700571 X
6538	7403391 190	50700571 X
6539	7403391 190	50700571 X
6540	7403391 190	50700571 X
6541	7403391 190	50700571 X
6542	7403391 190	50700571 X
6543	7403391 190	50700571 X
6544	7403391 190	50700571 X
6545	7403391 190	50700571 X
6546	7403391 190	50700571 X
6547	7403391 190	50700571 X
6548	7403391 190	50700571 X
6549	7403391 190	50700571 X
6550	7403391 190	50700571 X
6551	7403391 190	50700571 X
6552	7403391 190	50700571 X
6553	7403391 190	50700571 X
6554	7403391 190	50700571 X



Urbanističko rešenje sa elementima regulacije i nivelacije



D.O.O. PROJEKTOVANJE ZA PROJEKTOVANJE, INŽINJERING I UGLA
DAVANJE, TONČA I. OŠTARIĆ 800, e-mail: tonča.oštarić@proje.com


NASELJE IZ OBLASTI VARNOSTI

URBANISTIČKO - ARHITEKTONSKA RAZI
NA KAT PARCELI BROJ 640/11 K.O. N
IZGRADNJA KOMPOSTILJŠ

E-05/25-UP

ODGOVORNA OSOBA ZA PROJEKT:
GRAFIČKA DOKUMENTACIJA
ODGOVORNA OSOBA:
Saide Čatipović dipl.ing.arh.

BRILJANCE: 200 1253 11

POTPIŠ: 

NAZIV PRILOGA: Urbanističko rešenje sa elementir
regulacija i nivelacija